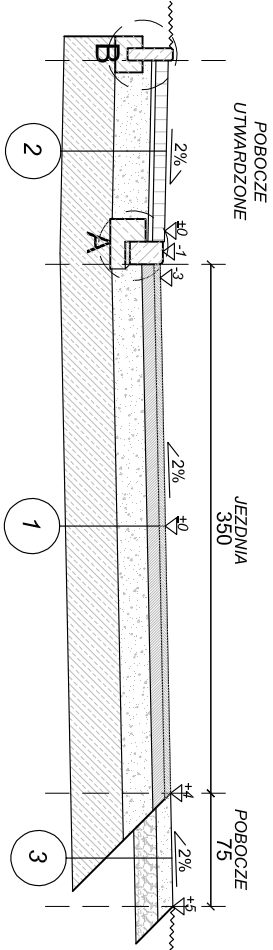
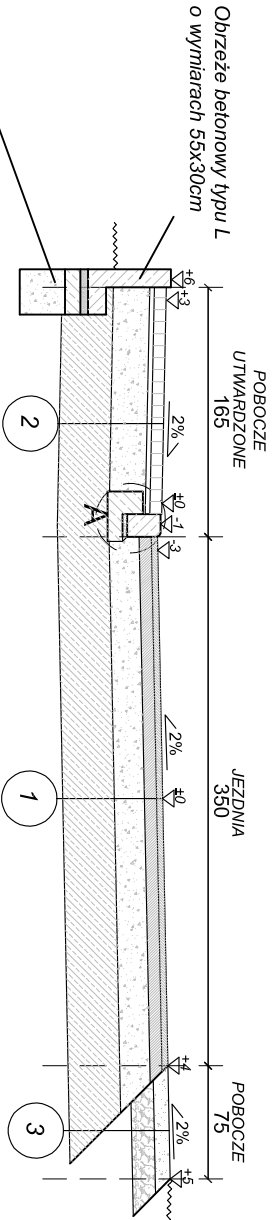


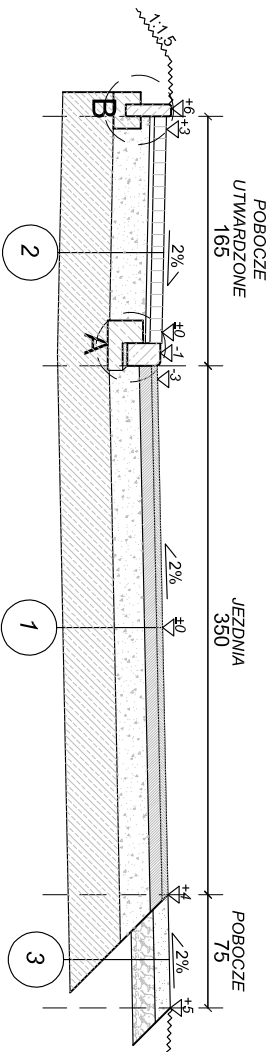
PRZĘKRÓJ I-I
wymiary w [cm]
skala 1:50



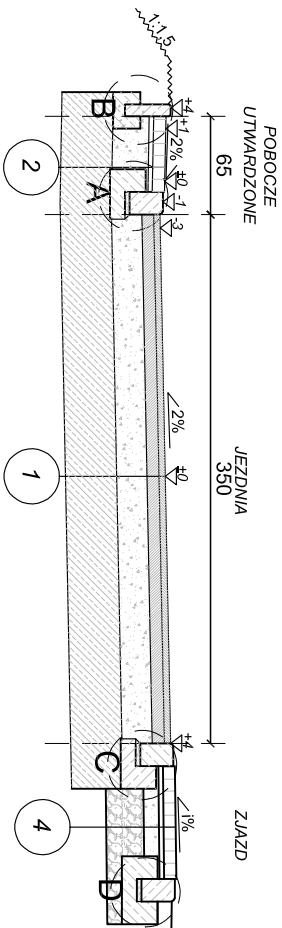
PRZĘKRÓJ II-II
wymiary w [cm]
skala 1:50



PRZĘKRÓJ III-III
wymiary w [cm]
skala 1:50



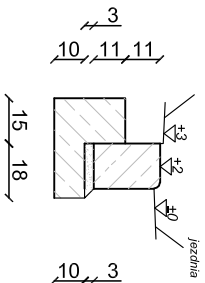
PRZĘKRÓJ IV-IV
wymiary w [cm]
skala 1:50



| | |
|---|---|
| 1 | JEZDNIĄ I 4cm w-wa ścierna z betonu asfaltowego 0/11 8cm w-wa wiążąca z betonu asfaltowego 0/16 20cm podbudowa zasadnicza z kruszywa łamanego stabilizowanego mech. o uziarnieniu ciągłym 0/31,5 34cm w-wa mrozochronna z gruntu stabilizowanego cementem (5MPa) 66cm ŁĄCZNIK |
| 2 | POBOCZE UTWARZONE I 8cm w-wa ścierna bet. kostka brukowa typ "podwójne T" kolor szary 3cm zaprawa cementowa 24cm podbudowa zasadnicza z kruszywa łamanego stabilizowanego mech. o uziarnieniu ciągłym 0/31,5 34cm w-wa mrozochronna z gruntu stabilizowanego cementem (5MPa) 66cm ŁĄCZNIK |
| 3 | POBOCZE -- skropienie emulsją asfaltową + grys 10cm nawierzchnia z destruktu asfaltowego 15cm podbudowa zasadnicza z kruszywa łamanego stabilizowanego mech. o uziarnieniu ciągłym 0/63 25cm ŁĄCZNIK |
| 4 | ZŁAZD 8cm w-wa ścierna bet. kostka brukowa typ "podwójne T" kolor czarny 3cm zaprawa cementowa 10cm podbudowa zasadnicza z kruszywa łamanego stabilizowanego mech. o uziarnieniu ciągłym 0/31,5 25cm podbudowa pomocnicza z kruszywa łamanego stabilizowanego mech. o uziarnieniu ciągłym 0/63 46cm ŁĄCZNIK |

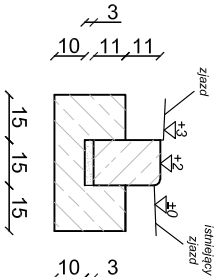
| | |
|---|---|
| SZCZEGÓŁ "A" wymiary w [cm] skala 1:25 | SZCZEGÓŁ "B" wymiary w [cm] skala 1:25 |
|---|---|

SZCZEGÓŁ "C"
wymiary w [cm]
skala 1:25



krawężnik bet. najazdowy o wym. 15x22x100cm ułożony na podstypcie cem. - płaskowej 1:4 o grubości 3cm oparty na ławie bet. z oporem - beton C12/15 0,054 m³/mb

SZCZEGÓŁ "D"
wymiary w [cm]
skala 1:25



krawężnik bet. najazdowy o wym. 15x22x100cm ułożony na podstypcie cem. - płaskowej 1:4 o grubości 3cm oparty na ławie bet. z oporem - beton C12/15 0,085 m³/mb

| | |
|---|--|
| PRACOWNIA INŻYNIERSKA S1 MARCIN HAJOST 43-300 Bielsko - Biała, ul. Bartłckiego 15/6 NIP 549-164-37-72 pracownias1@onet.pl tel. 500 107 085 tel/fax: (33) 499 97 55 | "PRZEBUDOWA UL. TURYSTYCZNEJ W SUKOWICACH-ŁĘGU" - ŁĄCZNIK POMIĘDZY UL. BESKIDZKA I UL. CENTRALNĄ |
| temat projektu: | Gmina Andrychów |
| inwestor: | Rynek 15 34-120 Andrychów |
| adres inwestycji: | Sukowice-Łęg - ul. Turystyczna jednostka ewid.: 121801_5 Andrychów-obszar wiejski, obręb: 0005 Sukowice |
| tytuł rysunku: | Przekroje typowe I-IV |
| stadium: | Materiały do zgłoszenia robót budowlanych |
| opracował: | inż. Marcin Hajost nr upr. SLK/2005/PWOD/07 |
| opracował: | mgr inż. Damian Urbańczyk |
| opracował: | inż. Robert Urbańczyk |
| data: | XII 2017 |
| skala: | 1:50, 1:25 |
| nr rys. | 3.1 |